

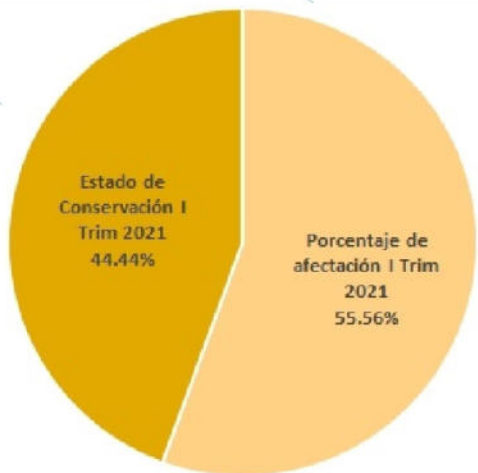
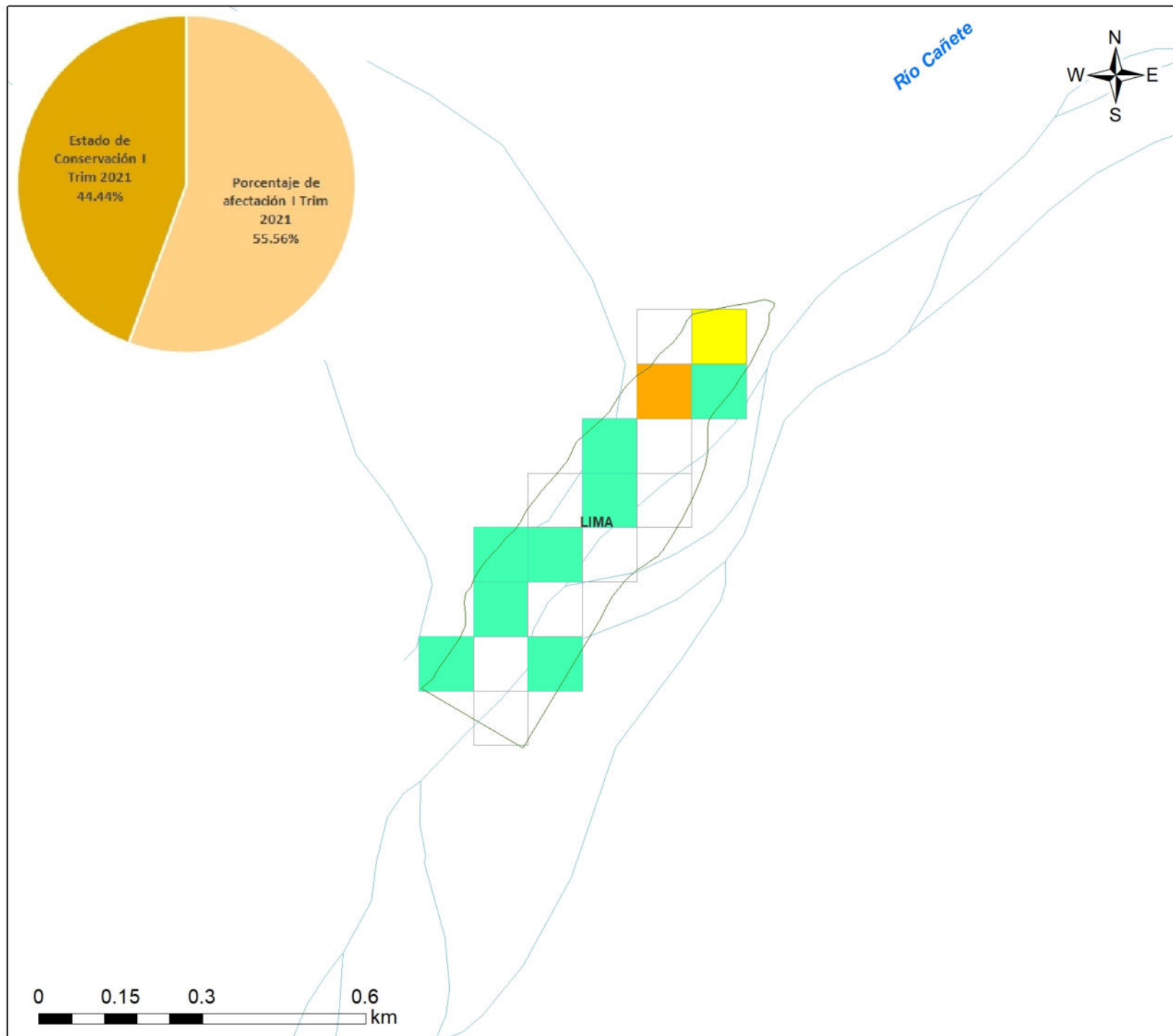
367000

368000


369000

8558000

8557000




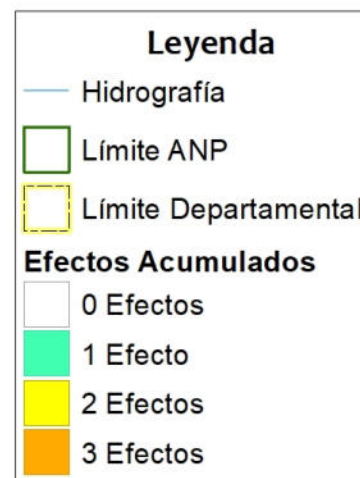
Río Cañete



Sistema de Coordenadas: WGS 1984 UTM Zone 18S
 Proyección: Universal Transverse Mercator
 Datum Horizontal: WGS 1984

8558000

8557000



367000

368000

369000

PERU Ministerio del Ambiente y Agua

MAPA DEL ESTADO DE CONSERVACION I TRIMESTRE 2021
 Bosque de Protección
 Aledaño a la Bocatoma del Canal Nuevo Imperial

Ubicación	Escala: 1:10.000	Código: BP01
Departamento: Lima	Serie: 01 Total: 1	
Fuente: SERNANP, IGN, INEI		Fecha de Elaboración: 3/05/2021