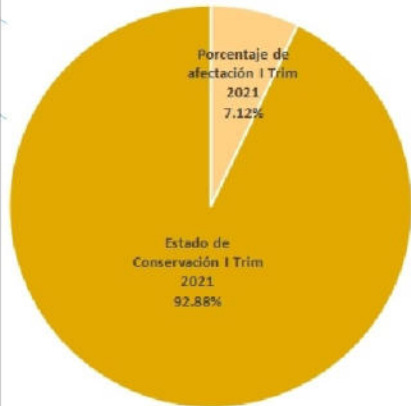
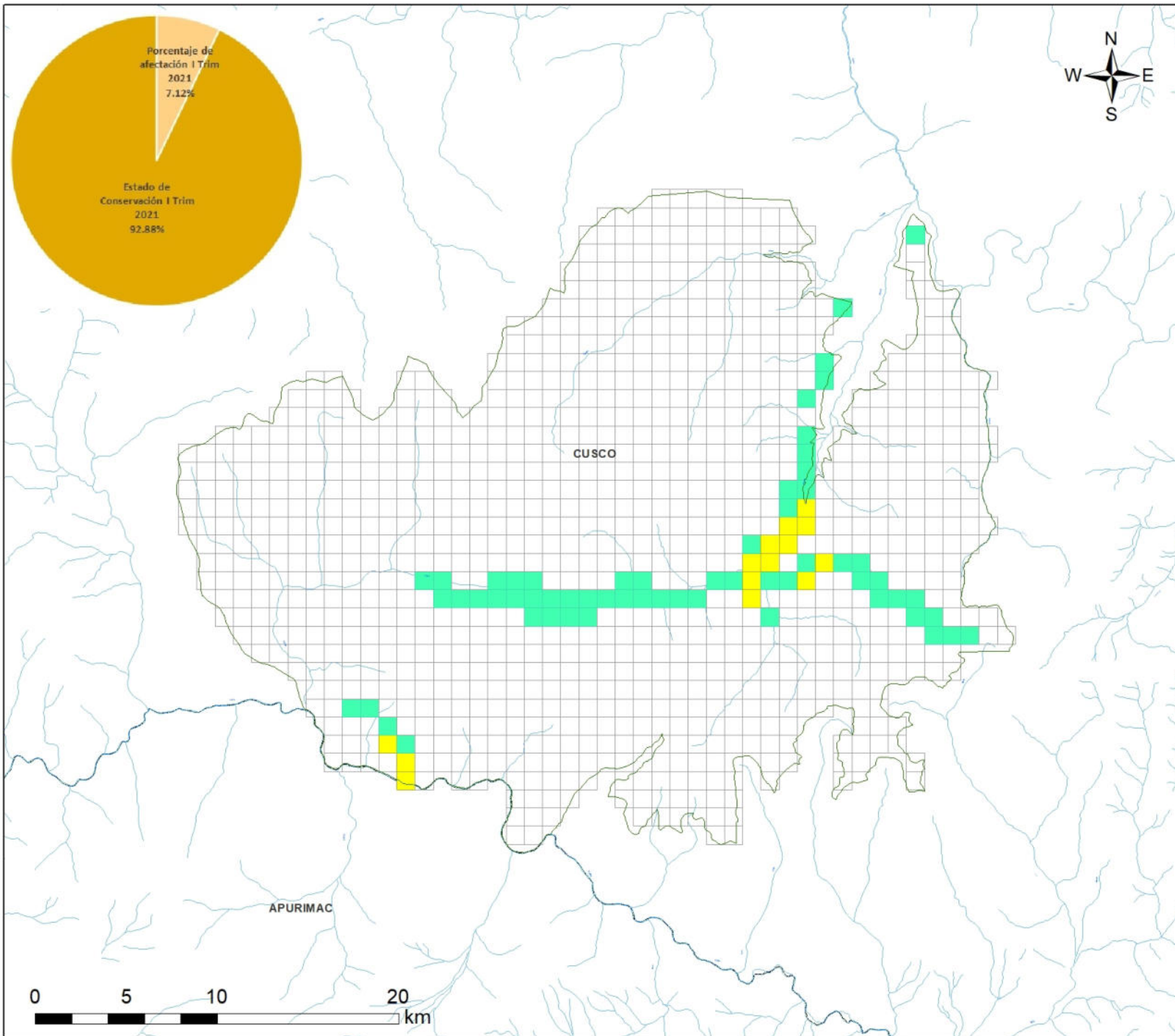
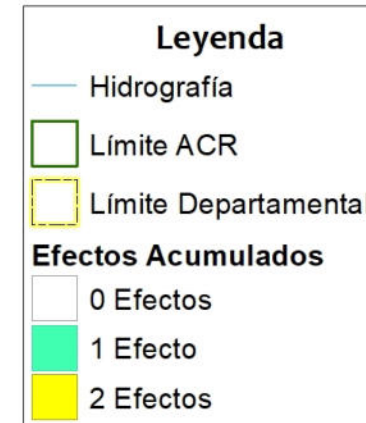


730000

760000



Sistema de Coordenadas: WGS 1984 UTM Zone 18S  
 Proyección: Universal Transverse Mercator  
 Datum Horizontal: WGS 1984



**PERU** Ministerio del Ambiente y Agua Oficina Ejecutiva de Incentivos Económicos

**MAPA DEL ESTADO DE CONSERVACION I TRIMESTRE 2021**  
 Área de Conservación Regional Choquequirao

Ubicación	Escala: 1:300,000	Código: ACR07
Departamento: Cusco	Serie: 01 Total: 1	
Fuente: SERNANP, IGN, INEI	Fecha de Elaboración: 5/05/2021	

730000

760000

8540000

8540000

8510000

8510000