
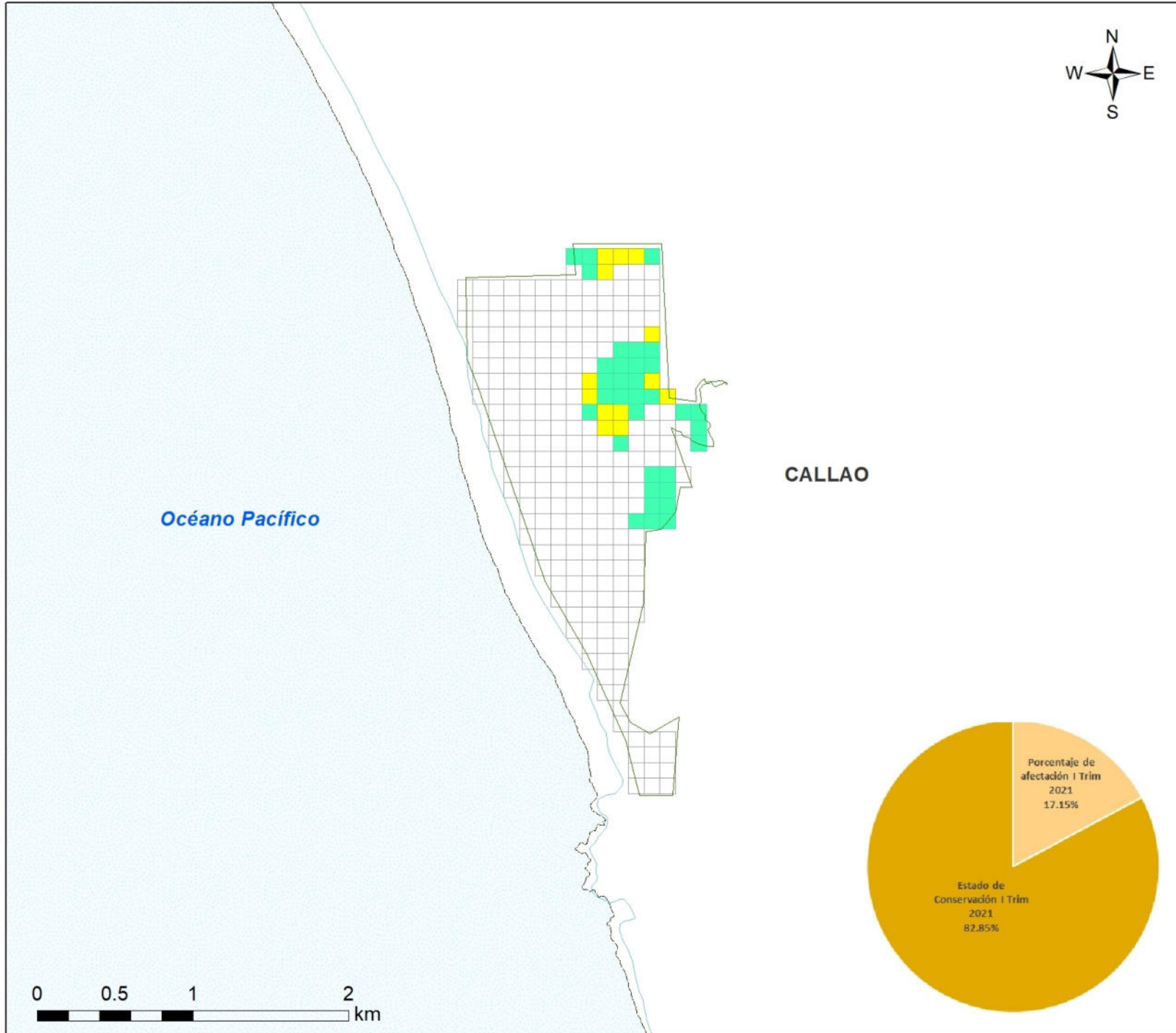


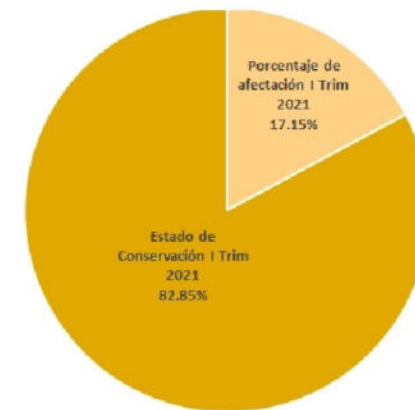
264500

268000

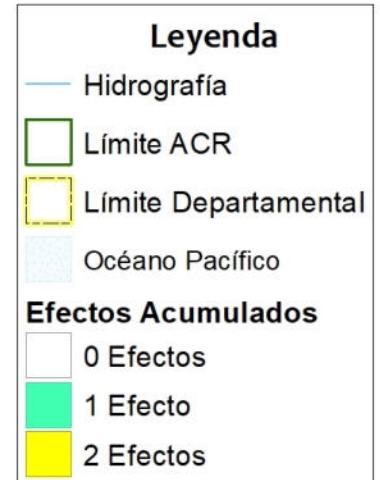


CALLAO

Océano Pacífico



Sistema de Coordenadas: WGS 1984 UTM Zone 18S
 Proyección: Universal Transverse Mercator
 Datum Horizontal: WGS 1984



PERU Ministerio del Ambiente y Agua Oficina Ejecutiva de Incentivos Económicos

MAPA DEL ESTADO DE CONSERVACION I TRIMESTRE 2021
 Área de Conservación Regional Humedales de Ventanilla

Ubicación	Escala: 1:35,000	Código:
Departamento:	Serie: 01 Total: 1	ACR02
Lima		
Fuente: SERNANP, IGN, INEI		Fecha de Elaboración: 5/05/2021

8685500

8685500

8682000

8682000

264500

268000