





Sistema de Coordenadas: GCS WGS 1984
Datum Horizontal: WGS 1984

	Categoría	Area Natural Protegida	Código	Ubicación Política	Extensión (ha)	%
	Parque Nacional	Cordillera Azul	PN09	Loreto	709290.07	1.89
	Parque Nacional	Güeppi-Sekime	PN13	Loreto	203628.51	0.54
	Parque Nacional	Sierra del Divisor	PN14	Loreto	858729.2	2.29
	Parque Nacional	Yaguas	PN15	Loreto	868927.84	2.32
	Reserva Comunal	Airo Pai	RC09	Loreto	247887.59	0.66
	Reserva Comunal	Huimeki	RC10	Loreto	141234.46	0.38
	Reserva Nacional	Pacaya - Samiria	RN08	Loreto	2080000	5.55
	Reserva Nacional	Allpahuayo Mishana	RN10	Loreto	58069.9	0.15
	Reserva Nacional	Matsés	RN12	Loreto	420635.34	1.12
	Reserva Nacional	Pucacuro	RN14	Loreto	637953.83	1.70
	Zona Reservada	Santiago - Comaina	ZR 03	Loreto	295410.84	0.79
	Zona Reservada	Sierra del Divisor	ZR 07	Loreto	62234.62	0.17

Leyenda

-  Capital departamental
-  Límite censal departamental
-  Hidrografía
-  Lagos y lagunas


PERÚ Ministerio del Ambiente
MAPA DE ÁREAS NATURALES PROTEGIDAS DE ADMINISTRACIÓN NACIONAL DEPARTAMENTO LORETO
 Fecha de elaboración : 2021-03-03
 Fuente: SERNANP, INEI