





Código ACP	Nombre	Superficie (ha)	%	% Total
64	Selva Virgen	24.51	0.0000	0.0034
67	Las Panguanas 3	6.87	0.0000	
68	Las Panguanas 4	5.12	0.0000	
69	Las Panguanas 2	0.62	0.0000	
70	Paraiso Natural Iwirati	100.00	0.0001	
73	Las Panguanas 1	1.91	0.0000	
74	Kakiri Uka	12.14	0.0000	
79	Wacan Numi	12.80	0.0000	
85	El Cortijo	22.35	0.0000	
88	Aurora	38.9617	0.0000	
94	Sabalillo	22.6864	0.0000	
96	Fundo Rosita	244.9250	0.0002	
109	Sumac Quilla	36.2200	0.0000	
110	Lakshmi Amazónica	56.660564	0.0000	
111	Sumac Pacha	30.00	0.0000	
112	Sumac Inti	27.20	0.0000	
114	Chakra Educativa	9.33675	0.0000	
121	Zoo Perú	80.6250	0.0001	
124	Darshan Ashram	23.3980	0.0000	
126	Bioparque Amazónico: Bosque de Huayo	10.758995	0.0000	
139	Hakim & Cumorah	61.7309	0.0000	
140	Comunidad Nativa Tibi Playa I Zona Rio Ucayali	1122.4700	0.0009	
141	Zoo Perú 1	80.6250	0.0001	
144	Fundo San Isidro El Labrador	23.3570	0.0000	
145	Buen Retiro	67.4310	0.0001	
148	Comunidad Nativa San Jorge del Rio Marañón	1060.86	0.0008	
153	Ni Meraya	13.18	0.0000	
155	Comunidad Nativa Once de Agosto Rio Ucayali	1100.017096	0.0009	
173	Huella Verde	9.83422	0.0000	


**PERÚ** Ministerio del Ambiente  
**MAPA DE ÁREAS NATURALES PROTEGIDAS DE ADMINISTRACIÓN PRIVADA DEPARTAMENTO LORETO**  
 Elaborado por: UOF Gestión de la Información  
 Fecha de elaboración: 2024-06-24  
 Fuente: SERNANP, IGN, ANA.

**Legenda**

-  Capital departamental
-  Hidrografía
-  Lagos y lagunas
-  Limite Departamental