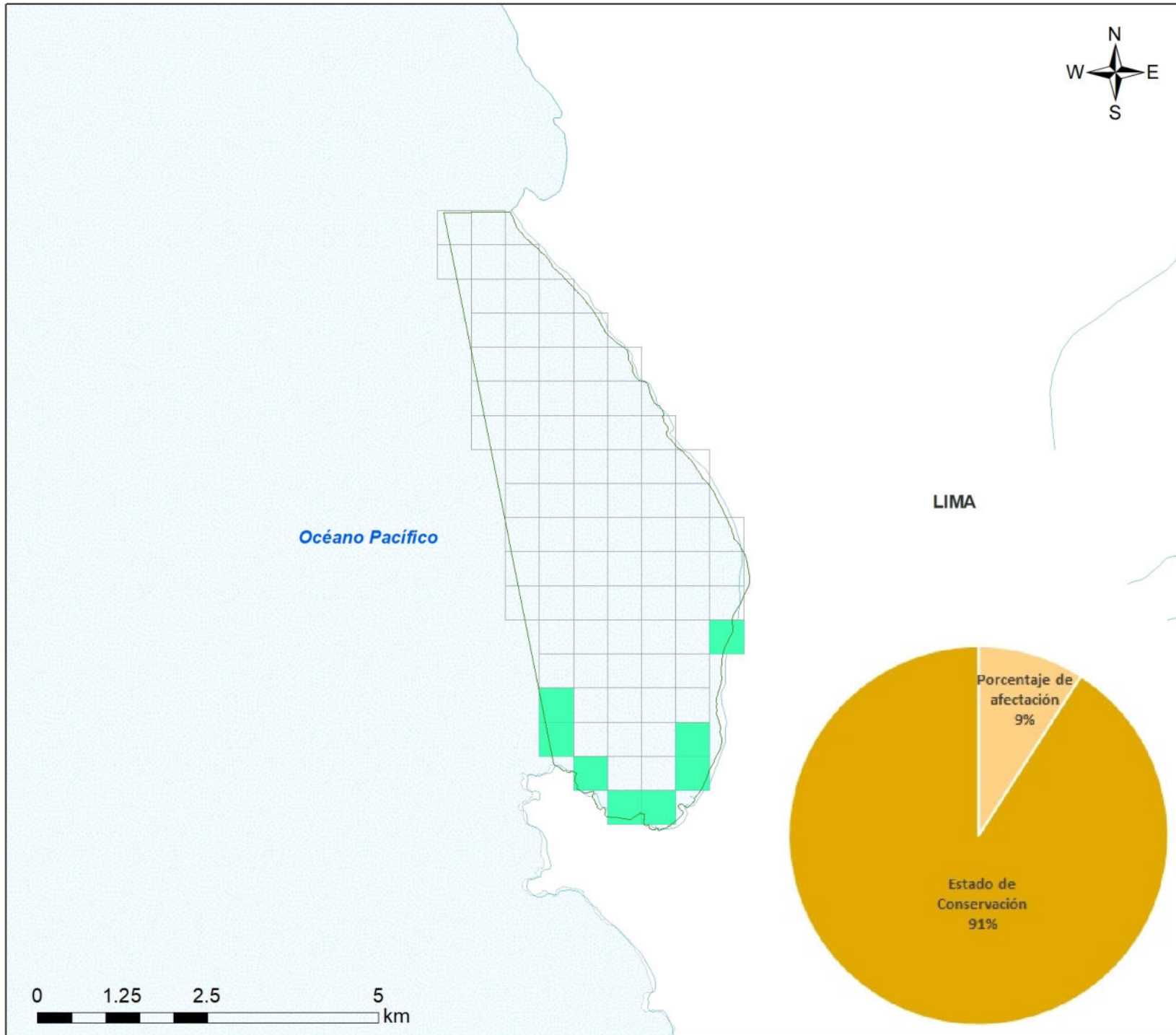


256000

264000


8704000

8696000



256000

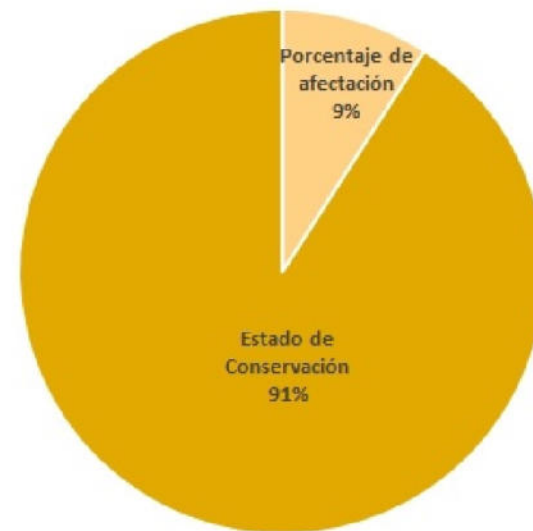
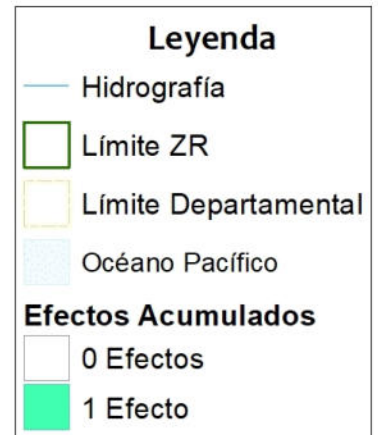
264000



Sistema de Coordenadas: WGS 1984 UTM Zone 18S  
 Proyección: Universal Transverse Mercator  
 Datum Horizontal: WGS 1984

8704000

8696000



**MAPA DEL ESTADO DE CONSERVACION**  
Zona Reservada  
Ancón

Ubicación	Escala: 1:80,000	Código:
Departamento:	Serie: 01 Total: 1	<b>ZR17</b>
Fuente: SERNANP, IGN, INEI		Fecha de Elaboración: 11/02/2021