

-175000

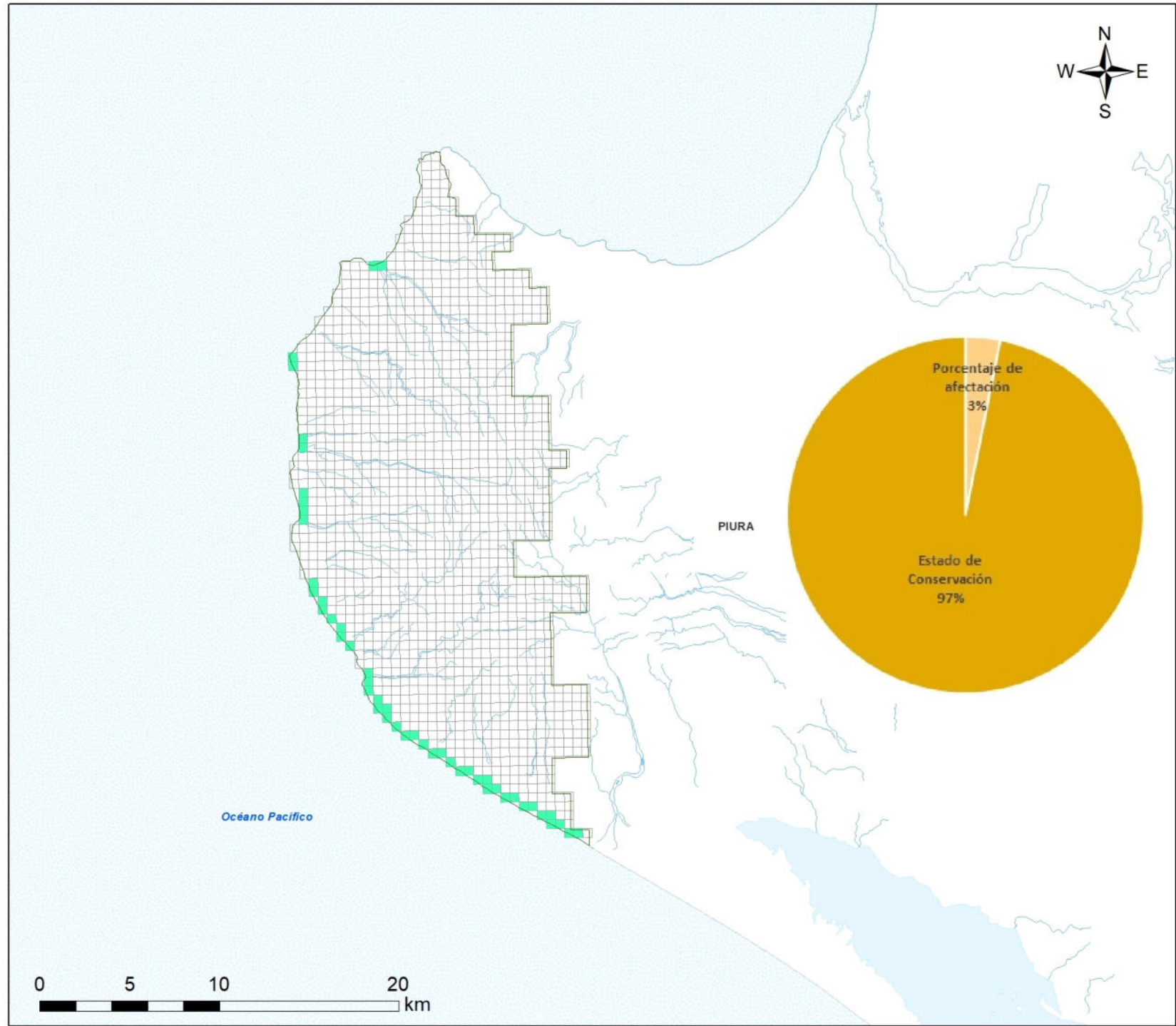
-150000

9350000


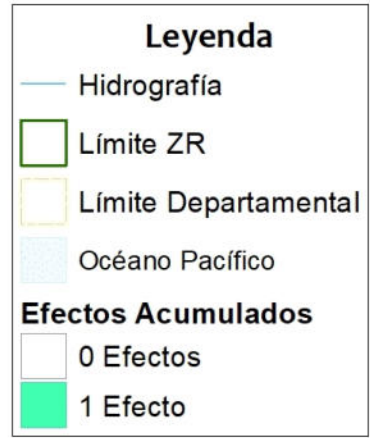
9325000

-175000

-150000



Sistema de Coordenadas: WGS 1984 UTM Zone 18S
 Proyección: Universal Transverse Mercator
 Datum Horizontal: WGS 1984



PERU Ministerio del Ambiente y Agua

MAPA DEL ESTADO DE CONSERVACION
Zona Reservada
Illescas

Ubicación	Escala: 1:300,000	Código:
Departamento:	Serie: 01 Total: 1	ZR14
Piura	Fecha de Elaboración: 11/02/2021	

Fuente: SERNANP, IGN, INEI