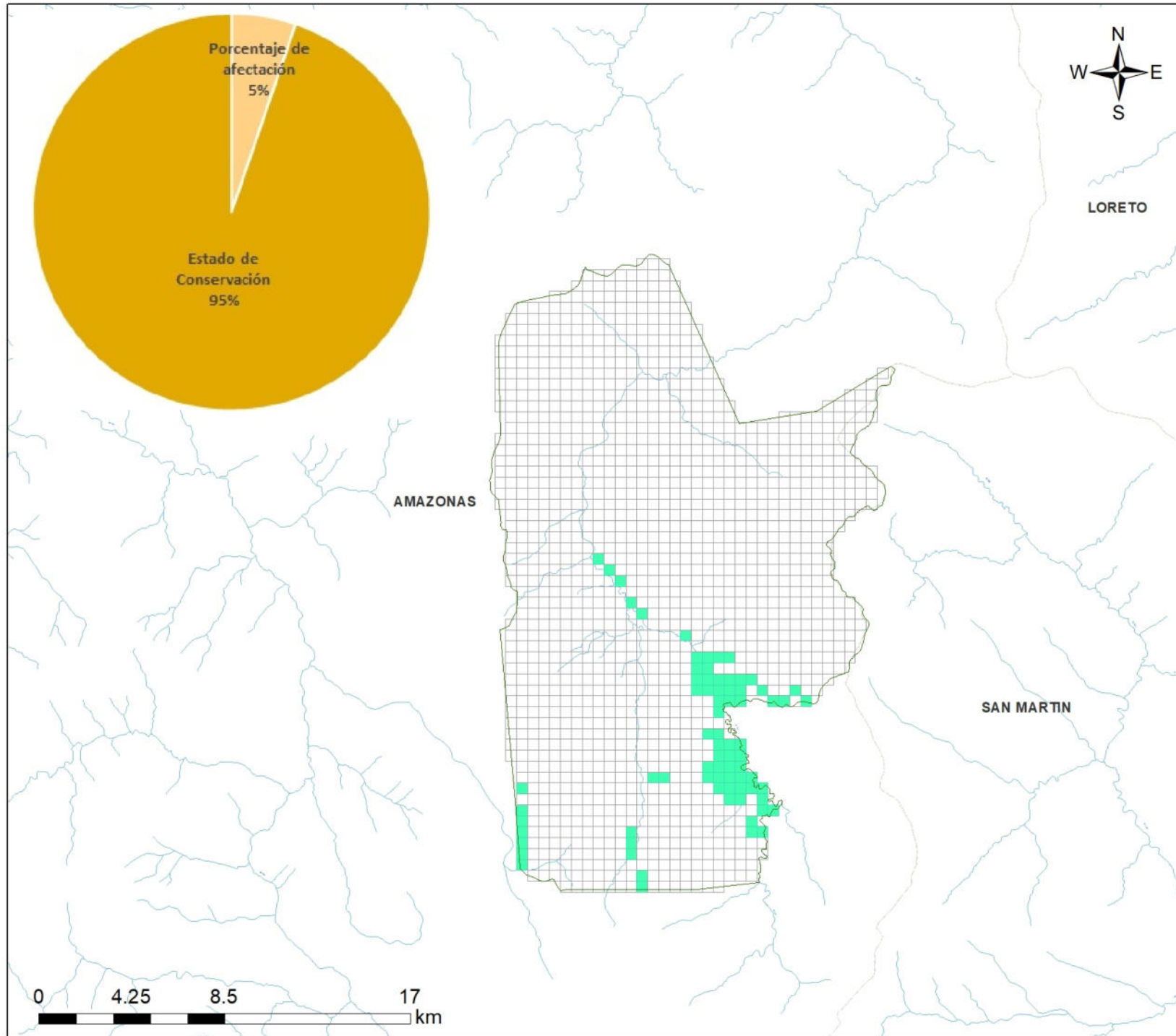


175000

200000



9400000

9400000

9375000

9375000

175000






200000

Mapa de Ubicación



Sistema de Coordenadas: WGS 1984 UTM Zone 18S
 Proyección: Universal Transverse Mercator
 Datum Horizontal: WGS 1984

Leyenda

-  Hidrografía
 -  Límite ZR
 -  Límite Departamental
- Efectos Acumulados**
-  0 Efectos
 -  1 Efecto

		
MAPA DEL ESTADO DE CONSERVACION Zona Reservada Río Nieva		
Ubicación	Escala: 1:250,000	Código:
Departamento: Amazonas	Serie: 01 Total: 1	ZR11
Fuente: SERNANP, IGN, INEI	Fecha de Elaboración: 11/02/2021	

