




Sistema de Coordenadas: WGS 1984 UTM Zone 17S
 Proyección: Universal Transverse Mercator
 Datum Horizontal: WGS 1984

Signos Convencionales

-  Hidrografía
-  Límite Departamental

Tipo de infraestructura

-  Puesto de vigilancia y control
-  Sede administrativa
-  Murales demarcatorios

		
MAPA DE INFRAESTRUCTURA Santuario Nacional de Calipuy		
Ubicación Departamento: La Libertad	Escala 1:120,000 Serie: 01 Total: 1	Código: SN02
Fuente: SERNANP, IGN, INEI		Fecha de Elaboración: 10/02/2021
		

