




Sistema de Coordenadas: WGS 1984 UTM Zone 17S
 Proyección: Universal Transverse Mercator
 Datum Horizontal: WGS 1984

Signos Convencionales

-  Hidrografía
-  Limite Departamental

Tipo de infraestructura

-  Puesto de vigilancia y control
-  Centro de interpretación
-  Hitos tipo 1

		
MAPA DE INFRAESTRUCTURA Santuario Histórico Bosque de Pomac		
Ubicación Departamento: Lambayeque	Escala: 1:65.000 Serie: 01 Total: 1	Código: SH04
Fuente: SERNANP, IGN, INEI		Fecha de Elaboración: 10/02/2021

