




Sistema de Coordenadas: WGS 1984 UTM Zone 18S
 Proyección: Universal Transverse Mercator
 Datum Horizontal: WGS 1984


Signos Convencionales

-  Hidrografía
-  Límite Departamental

Tipo de infraestructura

-  Puesto de vigilancia y control
-  Hitos tipo 1



 PERU Ministerio del Ambiente		Servicio Nacional de Áreas Naturales Protegidas por el Estado
MAPA DE INFRAESTRUCTURA Santuario Histórico de la Pampa de Ayacucho		
Ubicación Departamento: Ayacucho	Escala 1:25,000 Serie: 01 Total: 1	Código: SH02
Fuente: SERNANP, IGN, INEI		Fecha de Elaboración: 10/02/2021
