




Sistema de Coordenadas: WGS 1984 UTM Zone 18S
 Proyección: Universal Transverse Mercator
 Datum Horizontal: WGS 1984

Signos Convencionales

-  Hidrografía
-  Límite Departamental

Tipo de infraestructura

-  Puesto de vigilancia y control
-  Sede administrativa
-  Hitos tipo 1

 PERU Ministerio del Ambiente		Servicio Nacional de Áreas Naturales Protegidas por el Estado
MAPA DE INFRAESTRUCTURA Santuario Histórico de Chacamarca		
Ubicación Departamento: Junín	Escala: 1:45,000 Serie: 01 Total: 1	Código: SH01
Fuente: SERNANP, IGN, INEI		Fecha de Elaboración: 10/02/2021
		