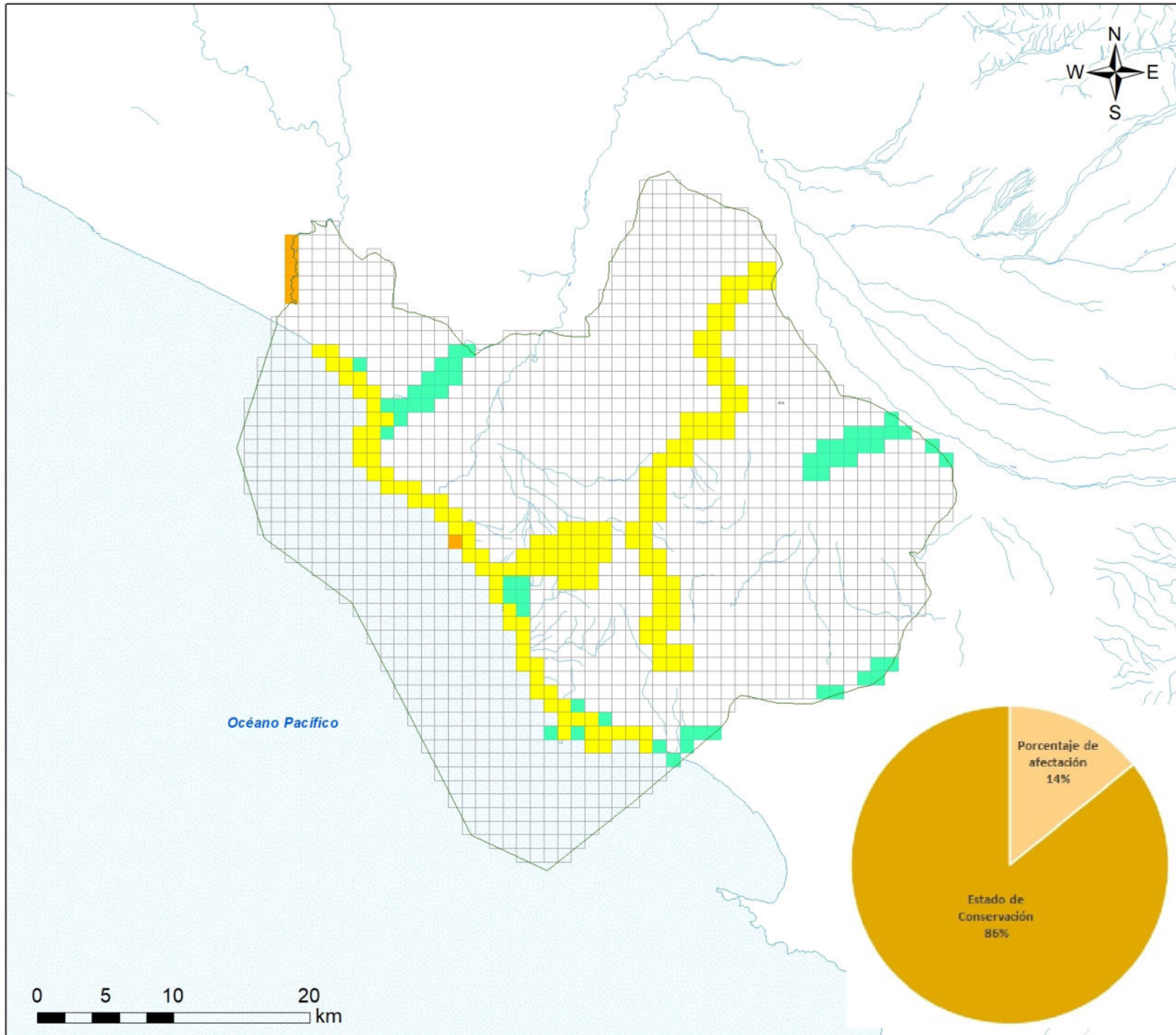


440000


480000



8360000

8320000

Océano Pacífico



440000

480000



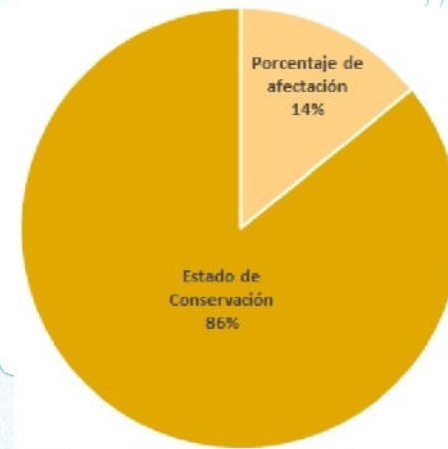
8360000

8320000

Sistema de Coordenadas: WGS 1984 UTM Zone 18S  
 Proyección: Universal Transverse Mercator  
 Datum Horizontal: WGS 1984

### Leyenda

- Hidrografía
  - Límite ANP
  - Límite Departamental
  - Océano Pacífico
- Efectos Acumulados**
- 0 Efectos
  - 1 Efecto
  - 2 Efectos
  - 3 Efectos



**MAPA DEL ESTADO DE CONSERVACION**  
Reserva Nacional  
San Fernando

Ubicación	Escala: 1:400,000	Código:
Departamento: Ica	Serie: 01 Total: 1	RN15
Fuente: SERNANP, IGN, INEI	Fecha de Elaboración: 11/02/2021	