




Sistema de Coordenadas: WGS 1984 UTM Zone 18S
 Proyección: Universal Transverse Mercator
 Datum Horizontal: WGS 1984

Signos Convencionales

-  Hidrografía
-  Límite Departamental
-  Islas

Tipo de infraestructura

-  Puesto de vigilancia y control
-  Faro
-  Muelle

 PERU Ministerio del Ambiente		Servicio Nacional de Áreas Naturales Protegidas por el Estado
MAPA DE INFRAESTRUCTURA Reserva Nacional		
Sistema de Islas, Isletes y Puntas Guaneras - Punta Salinas, Isla Huampanú e Isla Mazorca		
Ubicación: Departamento: Lima	Escala: 1:100,000 Serie: 01 Total: 1	Código: RN13.13-15
Fuente: SERNANP, IGN, INEI	Fecha de Elaboración: 14/02/2021	
		