

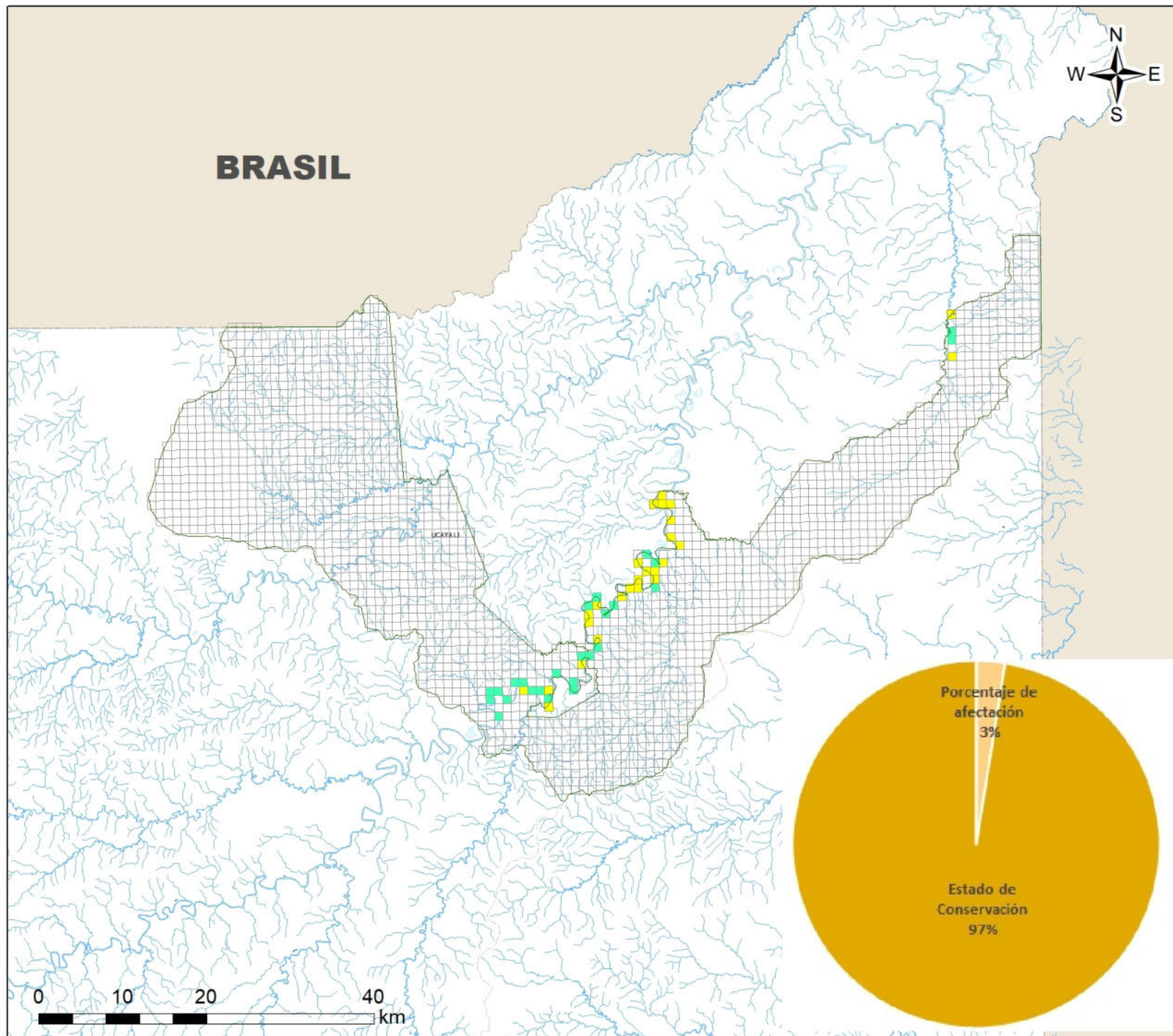
210000

275000

340000

8900000

8835000



210000

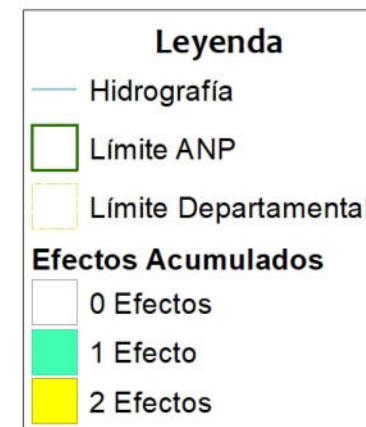
275000

340000

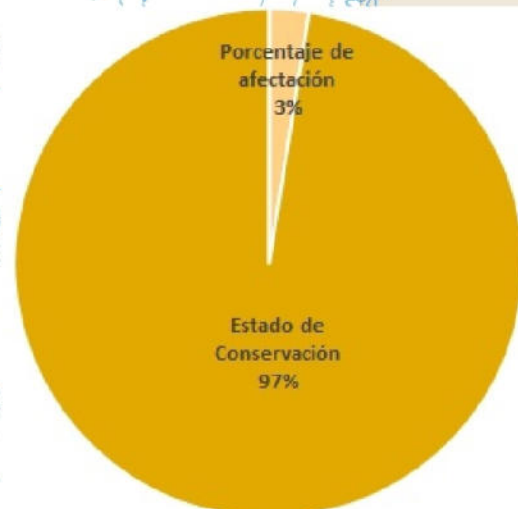


8900000

Sistema de Coordenadas: WGS 1984 UTM Zone 19S  
 Proyección: Universal Transverse Mercator  
 Datum Horizontal: WGS 1984



8835000



**MAPA DEL ESTADO DE CONSERVACION**  
Reserva Comunal Purús

Ubicación	Escala: 1:650,000	Código:
Departamento:	Serie: 01 Total: 1	<b>RC06</b>
Fuente: SERNANP, IGN, INEI	Fecha de Elaboración: 9/02/2021	