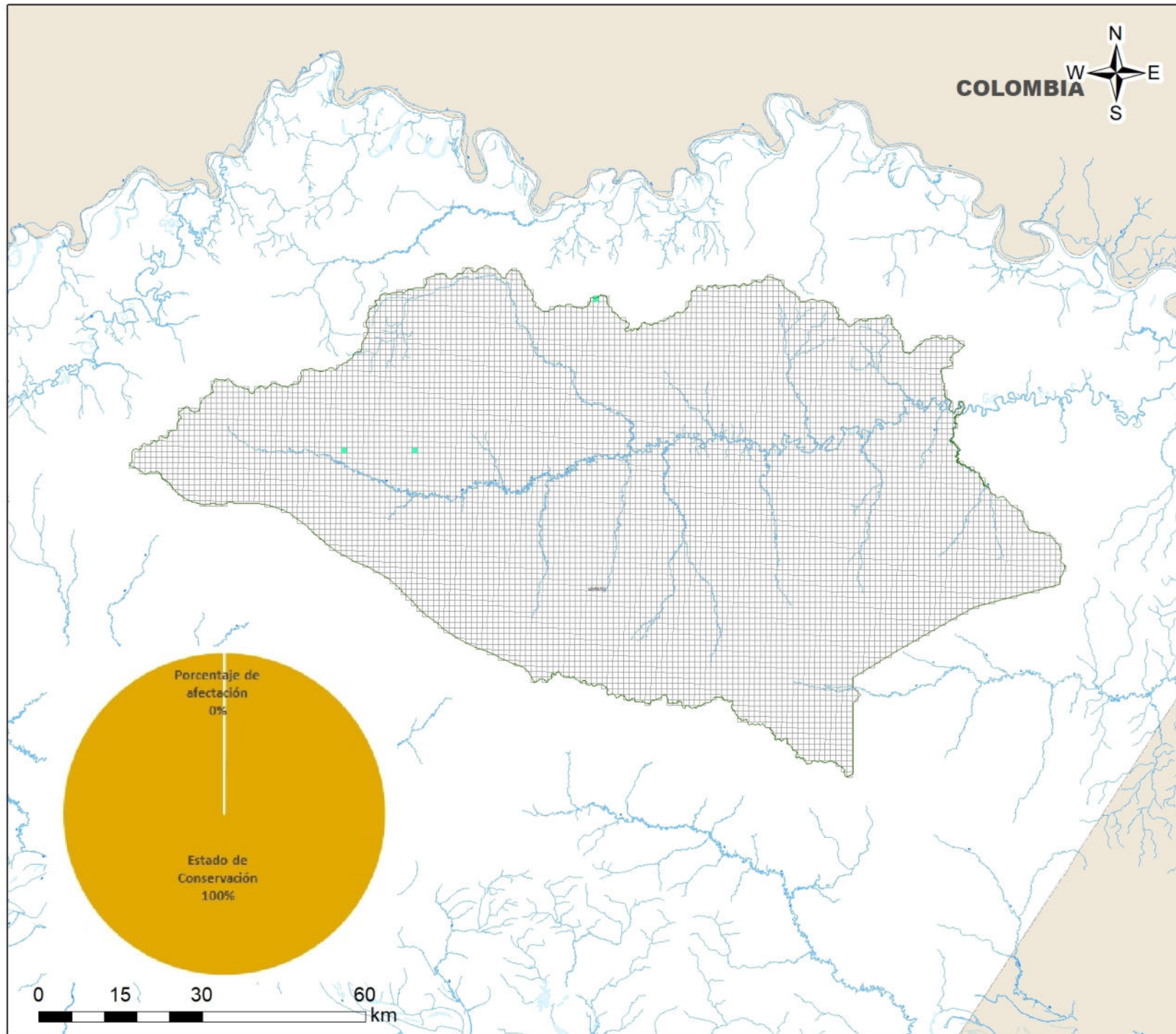


900000

1000000



9700000

9700000

9600000

900000






1000000

### Mapa de Ubicación



Sistema de Coordenadas: WGS 1984 UTM Zone 18S  
 Proyección: Universal Transverse Mercator  
 Datum Horizontal: WGS 1984

### Leyenda

-  Hidrografía
  -  Límite ANP
  -  Límite Departamental
- Efectos Acumulados**
-  0 Efectos
  -  1 Efecto

 <b>PERU</b>			
<b>MAPA DEL ESTADO DE CONSERVACION</b>			
<b>Parque Nacional</b>			
<b>Yaguas</b>			
Ubicación	Escala	1:1,000,000	Código:
Departamento:	Serie:	01	Total: 1
Loreto			<b>PN15</b>
Fuente: SERNANP, IGN, INEI		Fecha de Elaboración: 9/02/2021	

9600000

