







Sistema de Coordenadas: WGS 1984 UTM Zone 18S
 Proyección: Universal Transverse Mercator
 Datum Horizontal: WGS 1984

Signos Convencionales

-  Hidrografía
-  Limite Departamental

Tipo de infraestructura

-  Puesto de vigilancia y control
-  Sede administrativa
-  Centro de interpretación
-  Estación biológica
-  Hitos tipo 1
-  Murales demarcatorios





MAPA DE INFRAESTRUCTURA
 Parque Nacional
 del Río Abiseo

Ubicación Departamento: San Martín	Escala: 1:450,000 Serie: 01 Total: 1	Código: PN06
Fuente: SERNANP, IGN, INEI		Fecha de Elaboración: 15/02/2021

