




Sistema de Coordenadas: WGS 1984 UTM Zone 17S
 Proyección: Universal Transverse Mercator
 Datum Horizontal: WGS 1984

Signos Convencionales

-  Hidrografía
-  Limite Departamental

Tipo de infraestructura

-  Puesto de vigilancia y control
-  Sede administrativa
-  Hitos tipo 1





MAPA DE INFRAESTRUCTURA
 Coto de Caza
 El Angolo

Ubicación: Departamento: Piura	Escala: 1:450,000 Serie: 01 Total: 1	Código: CC01
Fuente: SERNANP, IGN, INEI		Fecha de Elaboración: 14/02/2021