




Sistema de Coordenadas: WGS 1984 UTM Zone 18S
 Proyección: Universal Transverse Mercator
 Datum Horizontal: WGS 1984

Signos Convencionales

-  Hidrografía
-  Limite Departamental

Tipo de infraestructura

-  Puesto de vigilancia y control
-  Refugio de vigilancia y control
-  Sede administrativa



MAPA DE INFRAESTRUCTURA
 Bosque de Protección
 Alto Mayo

SERENAP
 Servicio Nacional de
 Áreas Naturales
 Protegidas - Serenap

Ubicación: Departamento: San Martín	Escala: 1:400,000 Serie: 01 Total: 1	Código: BP06
Fuente: SERENAP, IGN, INEI		Fecha de Elaboración: 14/02/2021

