




Sistema de Coordenadas: WGS 1984 UTM Zone 18S  
 Proyección: Universal Transverse Mercator  
 Datum Horizontal: WGS 1984

### Signos Convencionales

-  Hidrografía
-  Limite Departamental

### Tipo de infraestructura

-  Puesto de vigilancia y control
-  Sede administrativa
-  Sub sede técnica
-  Letreros informativos
-  Hitos tipo 1
- Letreros demarcatorios

		
<b>MAPA DE INFRAESTRUCTURA</b> Bosque de Protección de Pui Pui		
Ubicación: Departamento: Junín	Escala: 1:300,000 Serie: 01 Total: 1	Código: <b>BP03</b>
Fuente: SERNAMP, IGN, INEI		Fecha de Elaboración: 15/02/2021
		