

750000

751000

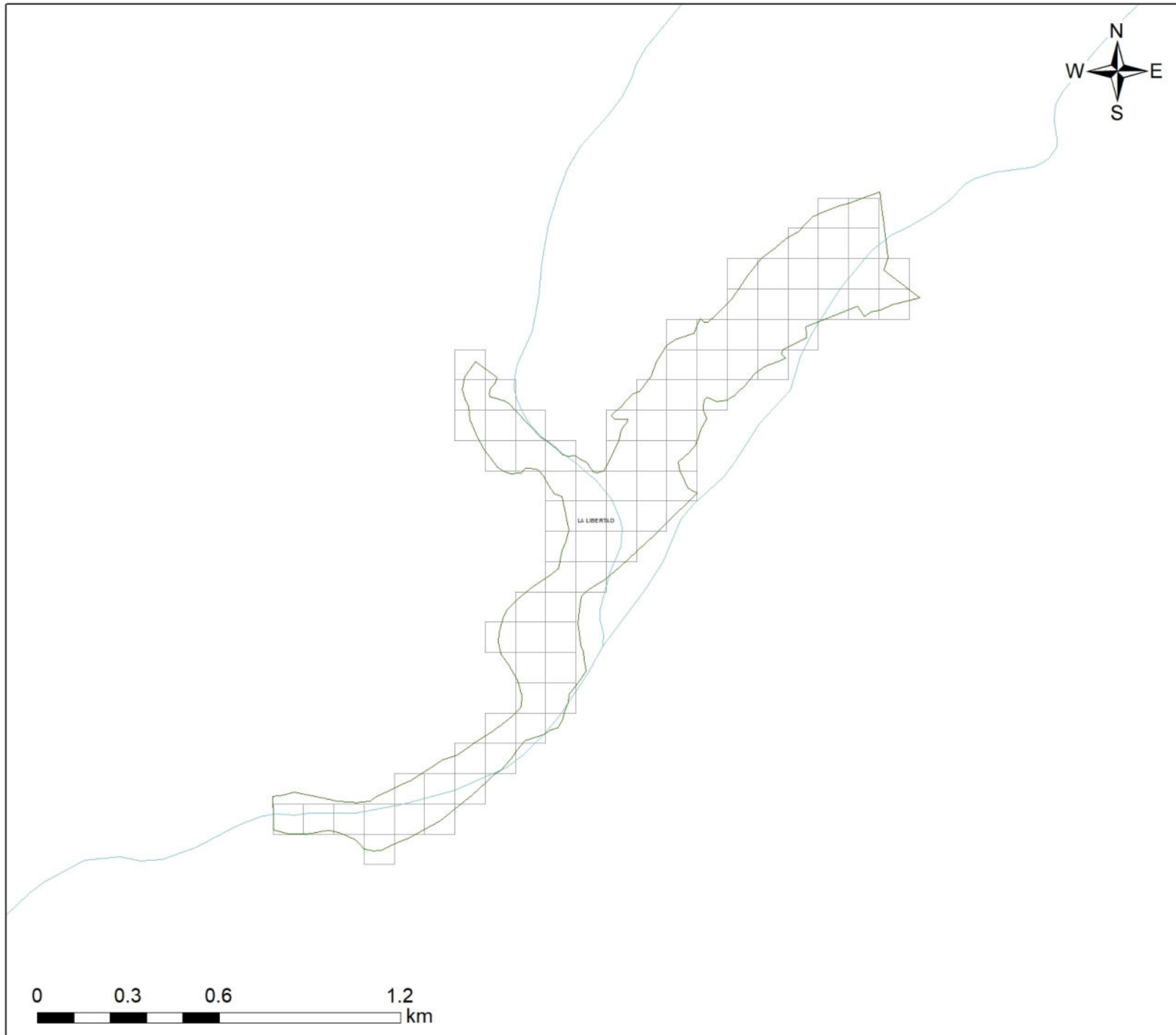
752000

753000

9050000

9049000

9048000



750000

751000

752000





753000

### Mapa de Ubicación



Sistema de Coordenadas: WGS 1984 UTM Zone 17S  
 Proyección: Universal Transverse Mercator  
 Datum Horizontal: WGS 1984

### Leyenda

-  Hidrografía
-  Límite ANP
-  Límite Departamental
- Efectos Acumulados**
-  0 Efectos

			
<b>MAPA DEL ESTADO DE CONSERVACION</b> Bosque de Protección Puquio Santa Rosa			
Ubicación	Escala: 1:18.000	Código:	
Departamento:	Serie: 01 Total: 1	<b>BP02</b>	
Fuente: SERNANP, IGN, INEI		Fecha de Elaboración: 8/02/2021	
			