

81°0'0"W

80°0'0"W

79°0'0"W



4°0'0"S

5°0'0"S

6°0'0"S

7°0'0"S

4°0'0"S

5°0'0"S

6°0'0"S

7°0'0"S

TUMBES

PN05

CC01

PIURA

Piura

CHICLAYO





Océano Pacífico

Océano Pacífico

1:25,000,000

Sistema de Coordenadas: GCS WGS 1984
Datum Horizontal: WGS 1984

Leyenda

-  Capital departamental
-  Hidrografía
-  Lagos y lagunas
-  Límite censal departamental






Ministerio del Ambiente

MAPA DE ÁREAS NATURALES PROTEGIDAS DE ADMINISTRACIÓN NACIONAL DEPARTAMENTO PIURA

Elaborado por: UOF Gestión de la Información
Fecha de elaboración : 2022-02-03
Fuente: SERNANP, IGN, ANA.



	Código ANP	Nombre	Superficie (ha)	%	% Total
	CC01	Coto de Caza El Angolo	65000.00	1.84	3.5
	PN05	Parque Nacional Cerros de Amotape	22265.74	0.63	
	RN17	Reserva Nacional Illescas	36550.70	1.03	

81°0'0"W

80°0'0"W

79°0'0"W