










Sistema de Coordenadas: GCS WGS 1984
Datum Horizontal: WGS 1984


PERÚ Ministerio del Ambiente
MAPA DE ÁREAS NATURALES PROTEGIDAS DE ADMINISTRACIÓN NACIONAL DEPARTAMENTO PASCO
 Elaboración por: UOF Gestión de la Información
 Fecha de elaboración : 2022-11-02
 Fuente: SERNANP, IGN, ANA.

Leyenda

-  Capital departamental
-  Hidrografía
-  Lagos y lagunas
-  Límite departamental

	Código ANP	Nombre	Superficie (ha)	%	% Total
	BP04	Bosque de Protección San Matias-San Carlos	145818.00	5.84	26.45
	PN07	Parque Nacional Yanachaga-Chemilén	122000.00	4.89	
	RC01	Reserva Comunal Yanesha	34744.70	1.39	
	RC02	Reserva Comunal El Sira	337930.73	13.54	
	RN02	Reserva Nacional de Junin	13051.64	0.52	
	SN01	Santuario Nacional de Huayllay	6815.00	0.27	