





Sistema de Coordenadas: GCS WGS 1984
Datum Horizontal: WGS 1984

Leyenda

-  Capital departamental
-  Hidrografía
-  Lagos y lagunas
-  Límite censal departamental




PERÚ Ministerio del Ambiente

MAPA DE ÁREAS NATURALES PROTEGIDAS DE ADMINISTRACIÓN REGIONAL DEPARTAMENTO TUMBES

Elaborado por: UOF Gestión de la Información
Fecha de elaboración : 2022-02-04
Fuente: SERNANP, IGN, ANA.



	Código ACR	Nombre	Superficie (ha)	%
	ACR11	Área de Conservación Regional Angostura-Faical	8794.50	1.89