

81°0'0"W

80°0'0"W

79°0'0"W



4°0'0"S

5°0'0"S

6°0'0"S

7°0'0"S

4°0'0"S

5°0'0"S

6°0'0"S

7°0'0"S

TUMBES



PIURA



Piura

CHICLAYO







1:25,000,000

Sistema de Coordenadas: GCS WGS 1984
Datum Horizontal: WGS 1984

Océano Pacífico

Leyenda

-  Capital departamental
-  Hidrografía
-  Lagos y lagunas
-  Límite censal departamental




Ministerio del Ambiente

MAPA DE ÁREAS NATURALES PROTEGIDAS DE ADMINISTRACIÓN REGIONAL DEPARTAMENTO PIURA

Elaborado por: UOF Gestión de la Información
Fecha de elaboración : 2022-02-03
Fuente: SERNANP, IGN, ANA.



	Código ACR	Nombre	Superficie (ha)	%
	ACR15	Área de Conservación Regional Bosques Secos Salitral - Huarmaca	28811.86	0.82

81°0'0"W

80°0'0"W

79°0'0"W