

730000

800000

9760000


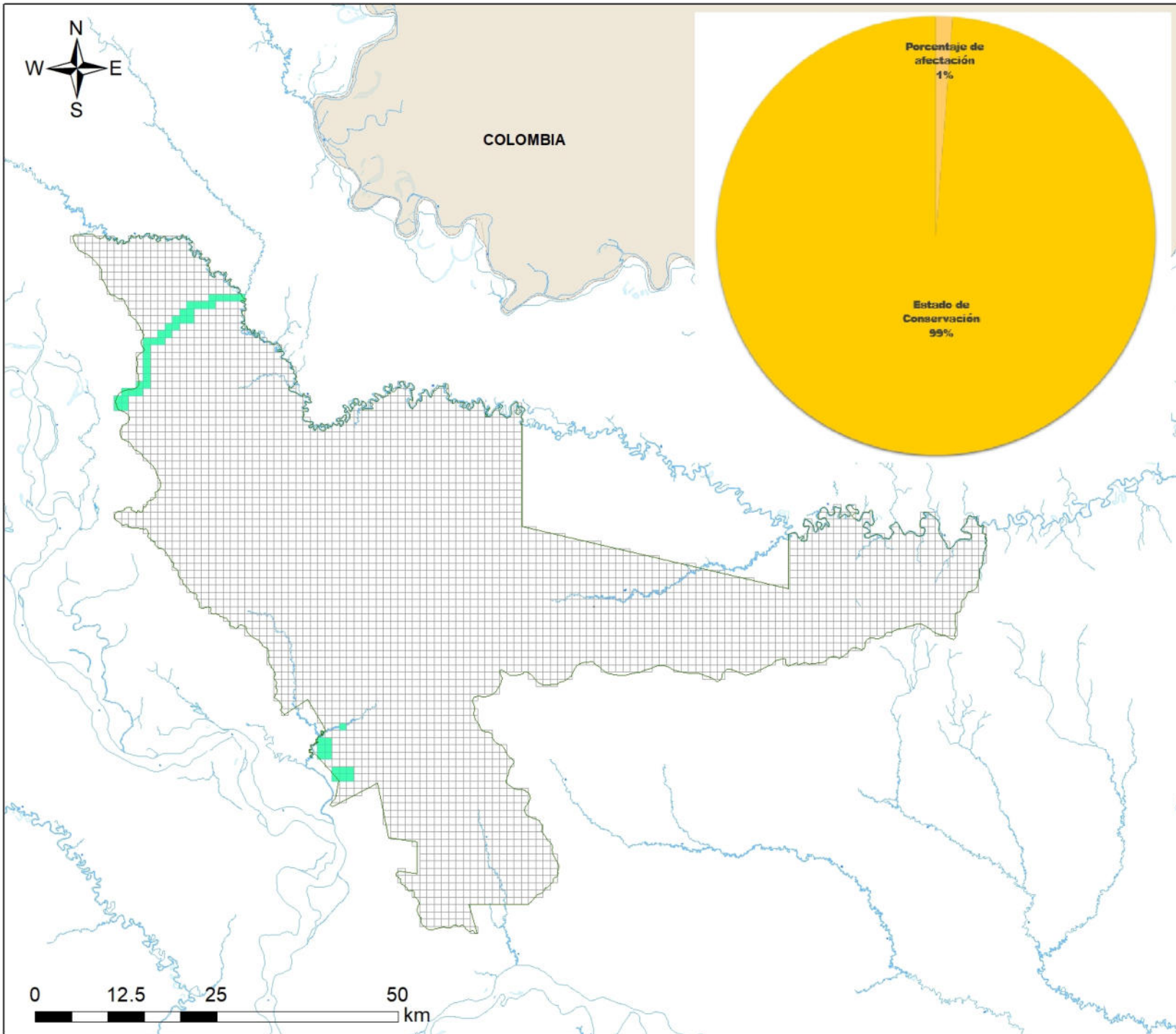
9760000

9690000

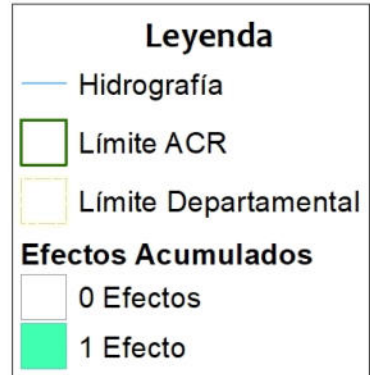
9690000

730000

800000



Sistema de Coordenadas: WGS 1984 UTM Zone 18S
 Proyección: Universal Transverse Mercator
 Datum Horizontal: WGS 1984



PERU **Ministerio del Ambiente** **Ministerio de Transportación y Comunicaciones**

MAPA DEL ESTADO DE CONSERVACION
Área de Conservación Regional
Majuna Kichwa

Ubicación	Escala: 1:750,000	Código:
Departamento:	Serie: 01 Total: 1	ACR17
Fuente: SERNANP, IGN, INEI		Fecha de Elaboración: 9/02/2021