

416000

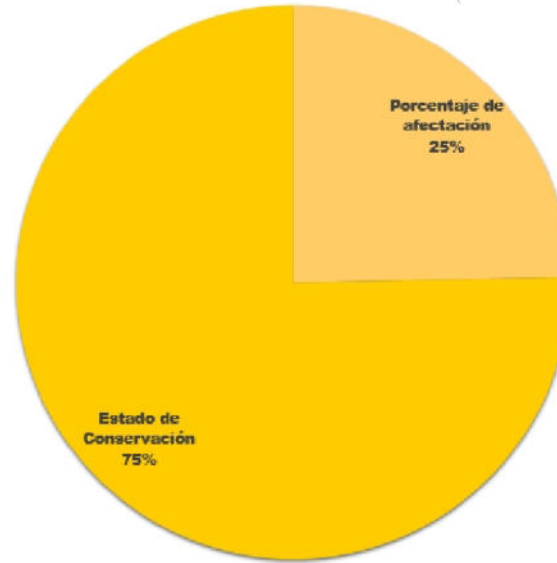
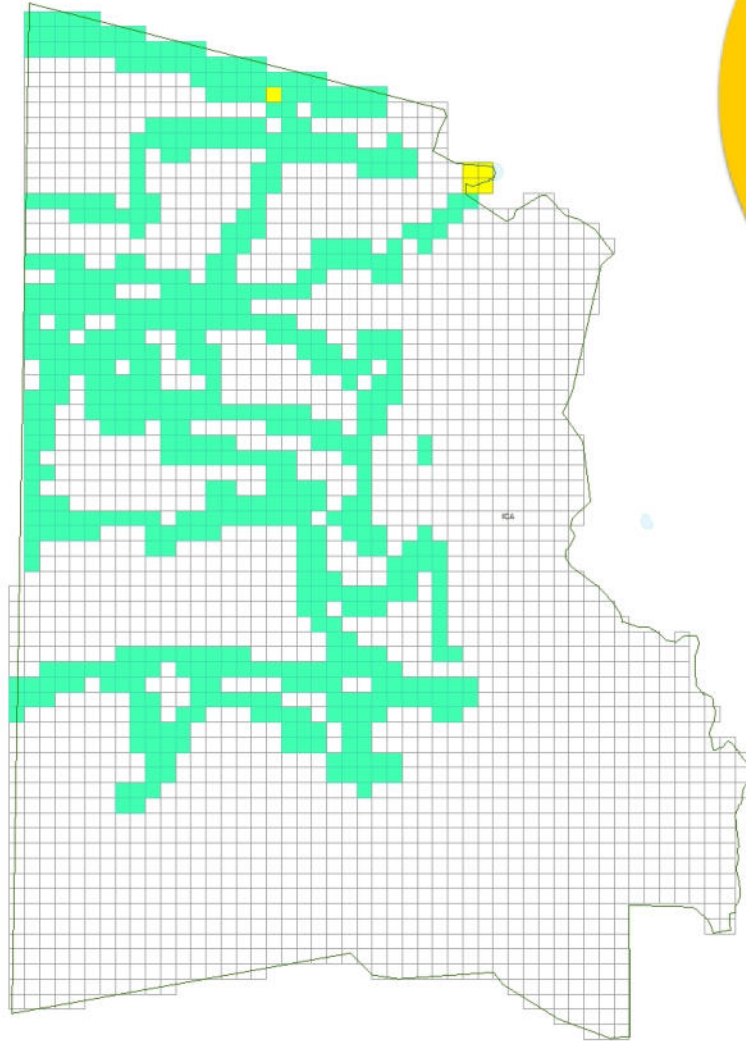
420000

8444000




8440000

8436000



Porcentaje de
afectación
25%

Estado de
Conservación
75%



416000

420000

Mapa de Ubicación



1:48,000,000

Sistema de Coordenadas: WGS 1984 UTM Zone 18S
Proyección: Universal Transverse Mercator
Datum Horizontal: WGS 1984

8444000

8440000

8436000

Leyenda

- Hidrografía
- Límite ACR
- Límite Departamental
- Efectos Acumulados**
- 0 Efectos
- 1 Efecto
- 2 Efectos

PERU Ministerio del Ambiente y Agua

MAPA DEL ESTADO DE CONSERVACION
Área de Conservación Regional
Laguna de Huacachina

Ubicación	Escala: 1:50,000	Código:
Departamento:	Serie: 01 Total: 1	ACR16
Fuente: SERNANP, IGN, INEI		Fecha de Elaboración: 9/02/2021