

264000


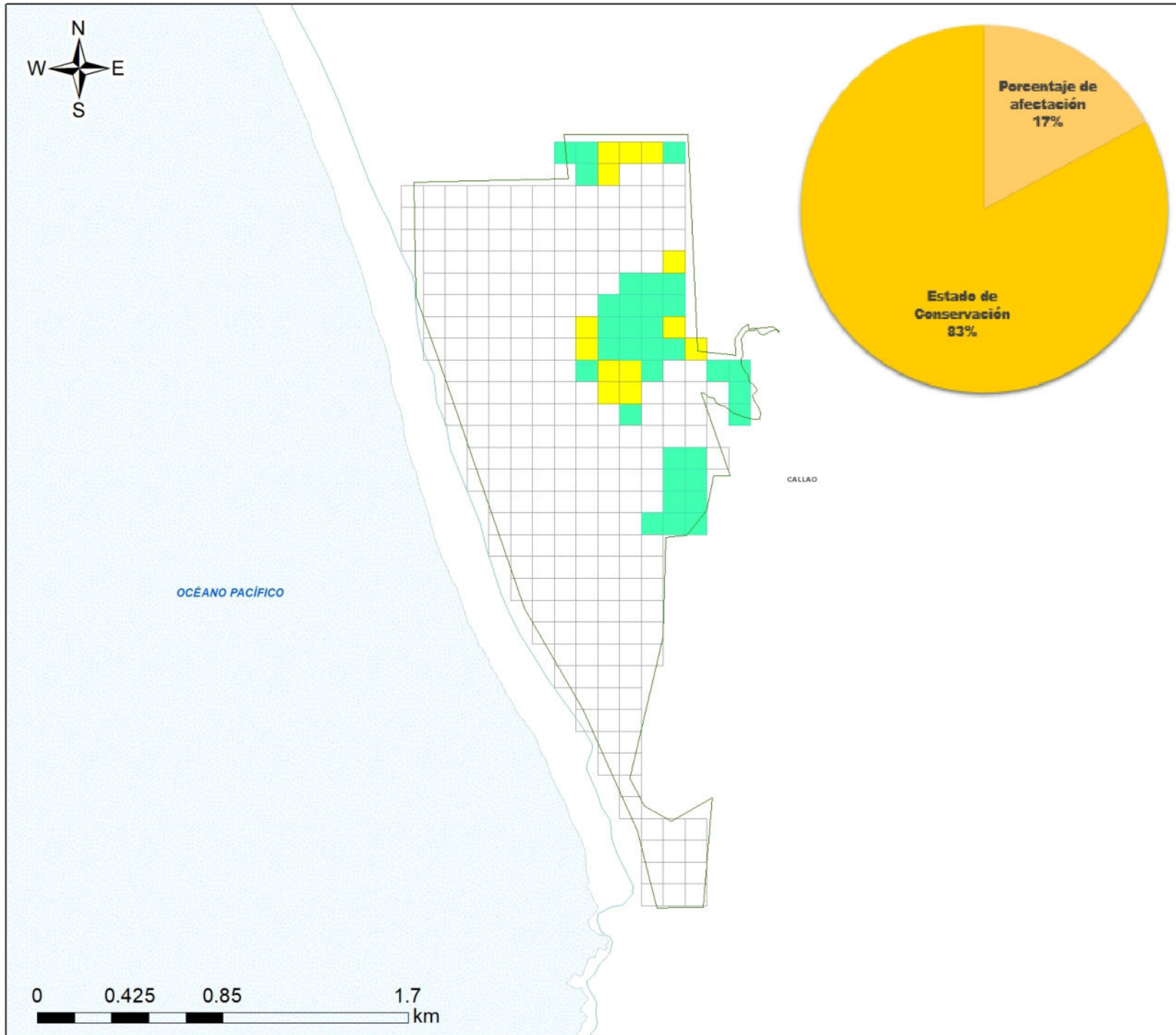
266000

268000



8686000

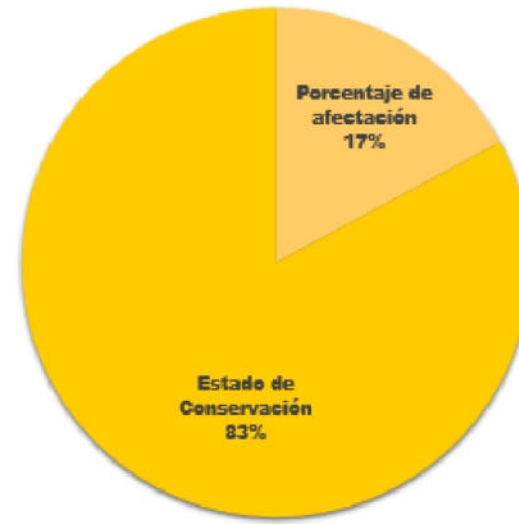
8684000



264000

266000

268000



Mapa de Ubicación



Sistema de Coordenadas: WGS 1984 UTM Zone 18S
 Proyección: Universal Transverse Mercator
 Datum Horizontal: WGS 1984

Leyenda

- Hidrografía
 - Limite ACR
 - Limite Departamental
 - Océano Pacífico
- Efectos Acumulados**
- 0 Efectos
 - 1 Efecto
 - 2 Efectos

MAPA DEL ESTADO DE CONSERVACION
 Área de Conservación Regional
 Humedales de Ventanilla

Ubicación	Escala: 1:25,000	Código:
Departamento: Lima	Serie: 01 Total: 1	ACR02
Fuente: SERNANP, IGN, INEI	Fecha de Elaboración: 9/02/2021	