




Sistema de Coordenadas: WGS 1984 UTM Zone 17S
 Proyección: Universal Transverse Mercator
 Datum Horizontal: WGS 1984

Signos Convencionales

-  Hidrografía
-  Lagos y Lagunas
-  Límite Departamental

Derechos otorgados en Turismo

-  Acuerdo
-  Contrato de Servicios Turísticos

| | | |
|---|--|---|
|  PERÚ Ministerio del Ambiente | | Servicio Nacional de Áreas Naturales Protegidas por el Estado |
| MAPA DE DERECHOS OTORGADOS EN TURISMO Santuario Histórico Bosque de Pomac | | |
| Ubicación Departamento: Lambayeque | Escala: 1:60,000 Serie: 01 Total: 1 | Código: SH04 |
| Fuente: SERNANP, IGN. | | Fecha de Elaboración: 11/02/2022 |
|  | | |