

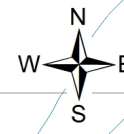
318000

324000

330000

8592000

Océano Pacífico



8592000

8586000

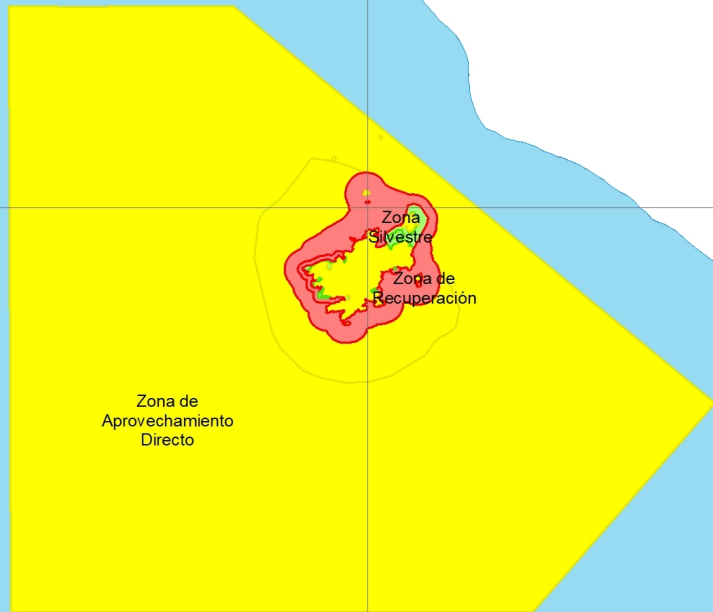
LIMA

Río Chico

8586000

8580000

8580000




Sistema de Coordenadas: WGS 1984 UTM Zone 18S  
Proyección: Universal Transverse Mercator  
Datum Horizontal: WGS 1984

### Signos Convencionales

- Hidrografía
- Límite Departamental

### Zonificación

- Zona de Aprovechamiento Directo
- Zona Silvestre
- Zona de Recuperación



318000

324000

330000

<b>MAPA DE ZONIFICACIÓN</b>			
Reservas Nacionales			
Sistema de Islas, Islotes y Puntas Guaneras - Isla Asia			
Ubicación	Escala: 1:60,000	Código: <b>RN13.20</b>	
Departamento:	Serie: 01 Total: 1		
Fuente: SERNANP, IGN, INEI		Fecha de Elaboración: 26/11/2020	