




Sistema de Coordenadas: WGS 1984 UTM Zone 17S  
 Proyección: Universal Transverse Mercator  
 Datum Horizontal: WGS 1984

**Signos Convencionales**

-  Hidrografía
-  Límite Departamental

**Zonificación**

-  Zona de Aprovechamiento Directo
-  Zona de Recuperación
-  Zona de Uso Especial

 <b>PERU</b> Ministerio del Ambiente		Servicio Nacional de Áreas Naturales Protegidas por el Estado
<b>MAPA DE ZONIFICACIÓN</b> Reservas Nacionales de Calipuy		
Ubicación Departamento: La Libertad	Escala: 1:160,000 Serie: 01 Total: 1	Código: <b>RN07</b>
Fuente: SERNANP, IGN, INEI		Fecha de Elaboración: 25/11/2020
		

