






Sistema de Coordenadas: WGS 1984 UTM Zone 18S  
 Proyección: Universal Transverse Mercator  
 Datum Horizontal: WGS 1984


**Signos Convencionales**

-  Hidrografía
-  Limite Departamental
-  Cuerpo Agua Lagunas

**Derechos otorgados en Turismo**

-  Libre acceso
-  Uso Exclusivo

**ANP de administración nacional**

-  Reserva Nacional



 <b>PERU</b> Ministerio del Ambiente	Servicio Nacional de Áreas Naturales Protegidas por el Estado	
	<b>MAPA DE DERECHOS OTORGADOS EN TURISMO</b> Reserva Nacional San Fernando	
Ubicación Departamento: Ica	Escala 1:250,000 Serie: 01 Total: 1	Código: <b>RN15</b>
Fuente: SERNANP, IGN, ANA		Fecha de Elaboración: 4/12/2023
		