

388000

416000

444000

8296000

8296000

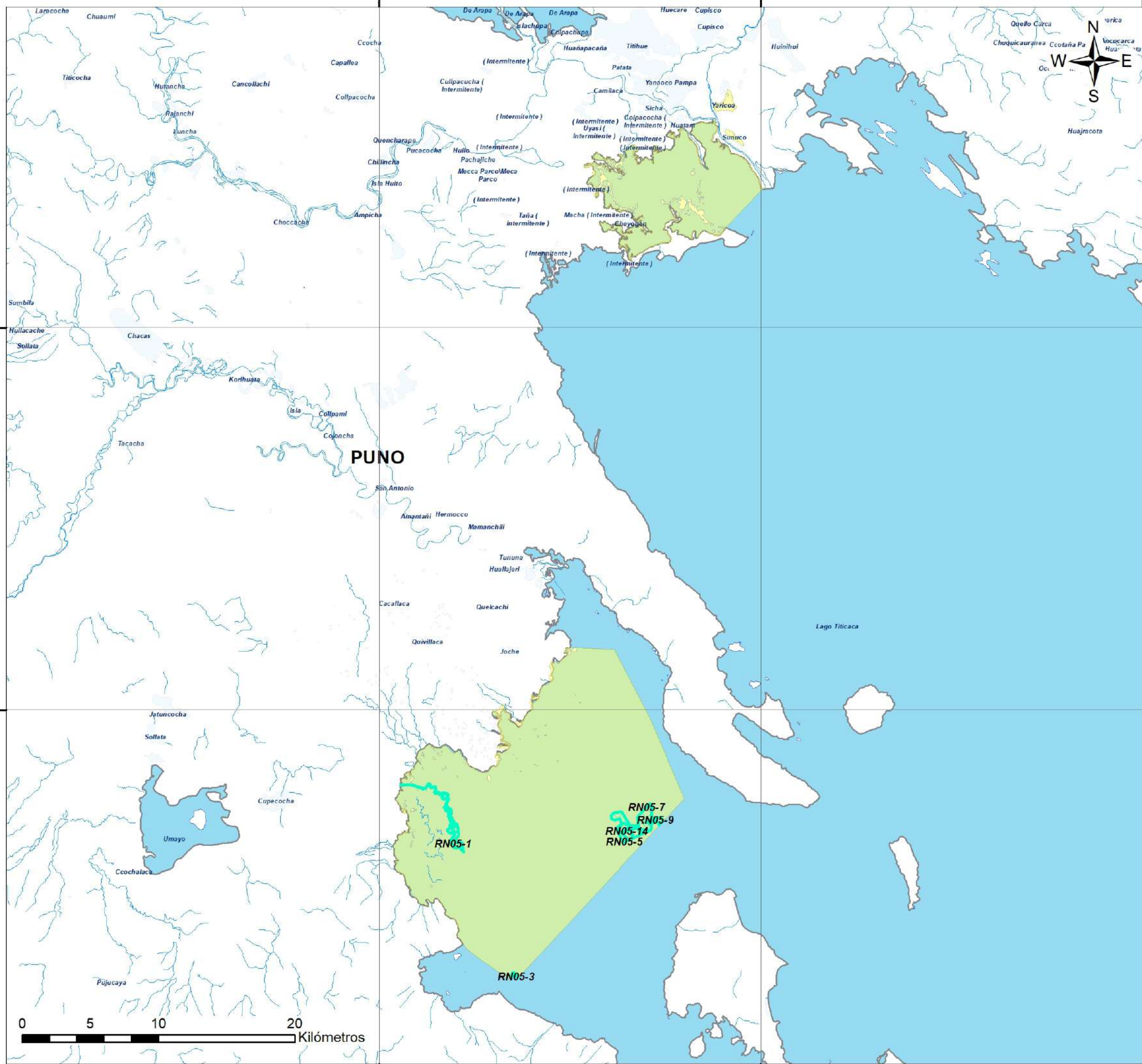
8268000

8268000

388000


416000

444000




Sistema de Coordenadas: WGS 1984 UTM Zone 19S
 Proyección: Universal Transverse Mercator
 Datum Horizontal: WGS 1984


Signos Convencionales

-  Hidrografía
-  Límite Departamental
-  Cuerpo Agua Lagunas

Derechos otorgados en Turismo

-  Libre acceso

ANP de administración nacional

-  Reserva Nacional





PERU
Ministerio del Ambiente

Servicio Nacional de Áreas Naturales Protegidas por el Estado

MAPA DE DERECHOS OTORGADOS EN TURISMO

Reserva Nacional del Titicaca

Ubicación Departamento: Puno	Escala: 1:280,000 Serie: 01 Total: 1	Código: RN05
Fuente: SERNANP, IGN, ANA		Fecha de Elaboración: 8/04/2026

