




Sistema de Coordenadas: WGS 1984 UTM Zone 18S  
 Proyección: Universal Transverse Mercator  
 Datum Horizontal: WGS 1984


### Signos Convencionales

-  Hidrografía
-  Limite Departamental
-  Cuerpo Agua Lagunas

### Derechos otorgados en Turismo

-  Libre acceso

### ANP de administración nacional

-  Parque Nacional



**PERU** Ministerio del Ambiente

Servicio Nacional de Áreas Naturales Protegidas por el Estado

### MAPA DE DERECHOS OTORGADOS EN TURISMO

Parque Nacional de Tingo María

|                                 |                                       |                                 |
|---------------------------------|---------------------------------------|---------------------------------|
| Ubicación Departamento: Huánuco | Escala 1:60,000<br>Serie: 01 Total: 1 | Código: <b>PN02</b>             |
| Fuente: SERNANP, IGN, ANA       |                                       | Fecha de Elaboración: 4/12/2023 |



