





Sistema de Coordenadas: WGS 1984 UTM Zone 17S  
 Proyección: Universal Transverse Mercator  
 Datum Horizontal: WGS 1984


**Signos Convencionales**


-  Hidrografía
-  Límite Departamental
-  Cuerpo Agua Lagunas

**Derechos otorgados en Turismo**

-  Libre acceso

**ANP de administración nacional**

-  Parque Nacional



 <b>PERU</b> Ministerio del Ambiente		Servicio Nacional de Áreas Naturales Protegidas por el Estado
<b>MAPA DE DERECHOS OTORGADOS EN TURISMO</b> Parque Nacional de Cutervo		
Ubicación Departamento: Cajamarca	Escala 1:90,000 Serie: 01 Total: 1	Código: <b>PN01</b>
Fuente: SERNANP, IGN, ANA		Fecha de Elaboración: 4/12/2023
		