

80°0'0"O 75°0'0"O 70°0'0"O 65°0'0"O



0°0'0"
5°0'0"
10°0'0"
15°0'0"
20°0'0"
25°0'0"

0°0'0"
5°0'0"
10°0'0"
15°0'0"
20°0'0"
25°0'0"

Océano Pacífico

Colombia

Venezuela

Ecuador

Brasil

Bolivia

Chile

Argentina

Corredor de Conservación Norte (de Trinacional)

Corredor de Conservación de Abiseo-Cóndor-Kutukú

Corredor de Conservación Marañón Ucayali

Corredor de Conservación Andes del Norte





Corredor de Conservación Abiseo-Cóndor

Corredor de Conservación Sur

Corredor de Conservación Madidi Tambopata

Corredor de Conservación Vilcabamba Amboro

LEYENDA

-  Corredores de Conservación Nacionales
-  Corredores de Conservación Transfronterizos
-  ANP definitivas
-  ANP transitorias


PERÚ Ministerio del Ambiente
MAPA DE CORREDORES DE CONSERVACIÓN NACIONALES Y TRANSFRONTERIZOS
 Fecha de elaboración: 09-11-2022
 Fuente: SERNANP, IGN, Corredores de Conservación: APECO, CIP, PIA, NCI, PAR, WCS.



80°0'0"O 75°0'0"O 70°0'0"O 65°0'0"O