

80°0'0"O      75°0'0"O      70°0'0"O      65°0'0"O

0°0'0"      5°0'0"S      10°0'0"S      15°0'0"S      20°0'0"S      25°0'0"S



**Océano Pacífico**

**Ecuador**

**Colombia**

**Venezuela**

**Brasil**

**Bolivia**

**Chile**

**Argentina**

Corredor de Conservación Norte (de Trinacional)

Corredor de Conservación de Abiseo-Cóndor-Kutukú

Corredor de Conservación Marañón-Ucayali

Corredor de Conservación Andes del Norte

Corredor de Conservación Cordillera de Colán





Corredor de Conservación Abiseo-Cóndor

Corredor de Conservación Sur

Corredor de Conservación Madidi Tambopata

Corredor de Conservación Vilcabamba Amboro

**LEYENDA**

-  Corredores de Conservación Nacionales
-  Corredores de Conservación Transfronterizos
-  ANP definitivas
-  ANP transitorias


**PERÚ** Ministerio del Ambiente  
**MAPA DE CORREDORES DE CONSERVACIÓN NACIONALES Y TRANSFRONTERIZOS**  
 Fecha de elaboración: 06-12-2024  
 Fuente: SERNANP, IGN, Corredores de Conservación: APECO, CIP, PIA, NCI, PAR, WCS.



80°0'0"O      75°0'0"O      70°0'0"O      65°0'0"O