

80°0'0"O

75°0'0"O

70°0'0"O

65°0'0"O



0°0'0"

0°0'0"

5°0'0"S

5°0'0"S

10°0'0"S

10°0'0"S

15°0'0"S

15°0'0"S

20°0'0"S

20°0'0"S

25°0'0"S

25°0'0"S

Océano Pacífico

Colombia

Venezuela

Ecuador

Brasil

Bolivia

Chile

Argentina

Corredor de Conservación Norte (de Trinacional)

Corredor de Conservación de Abiseo-Cóndor-Kutukú

Corredor de Conservación Marañón-Ucayali

Corredor de Conservación Andes del Norte





Corredor de Conservación Abiseo-Cóndor

Corredor de Conservación Sur

Corredor de Conservación Madidi Tambopata

Corredor de Conservación Vilcabamba Amboro

LEYENDA

-  Corredores de Conservación Nacionales
-  Corredores de Conservación Transfronterizos
-  ANP definitivas
-  ANP transitorias



PERÚ Ministerio del Ambiente

MAPA DE CORREDORES DE CONSERVACIÓN NACIONALES Y TRANSFRONTERIZOS

Fecha de elaboración: 04-07-2024

Fuente: SERNANP, IGN, Corredores de Conservación: APECO, CIP, PIA, NCI, PAR, WCS.



80°0'0"O

75°0'0"O

70°0'0"O

65°0'0"O