

Sistema de Coordenadas: GCS WGS 1984
Datum Horizontal: WGS 1984

Categoría	Nombre	Código ANP	Superficie (ha)	%	% Total
Parque Nacional	del Manu	PN03	137531.62	1.91	9.51
	Otishi	PN10	53145.68	0.74	
Reserva Comunal	Ashaninka	RC04	25292.16	0.35	
	Machiguenga	RC05	218905.63	3.05	
Santuario Histórico	Machupicchu	SH03	32592.00	0.45	
Santuario Nacional	Megantoni	SN06	215868.96	3.00	






PERÚ Ministerio del Ambiente

MAPA DE ÁREAS NATURALES PROTEGIDAS DE ADMINISTRACIÓN NACIONAL, REGIONAL y PRIVADA DEPARTAMENTO CUSCO

Elaborado por: UOF de Gestión de Información
 Fecha de elaboración: 2022-02-03
 Fuente: SERNANP, IGN, ANA



Leyenda

-  Capital departamental
-  Hidrografía
-  Lagunas
-  Limite Departamental