

Leyenda







- Capital departamental
- Hidrografía
- Lagos y lagunas
- Límite censal departamental


PERÚ Ministerio del Ambiente

MAPA DE ÁREAS NATURALES PROTEGIDAS DE ADMINISTRACIÓN NACIONAL Y PRIVADA DEPARTAMENTO LA LIBERTAD

Fecha de elaboración : 2021-03-03
 Fuente: SERNANP, INEI


SERNANP

	Categoría	Area Natural Protegida	Código	Ubicación Política	Extensión (ha)	%
	Bosque de Protección	Puquio Santa Rosa	BP02	La Libertad	72.5	0.003
	Coto de Caza	Sunchubamba	CC02	La Libertad	4114.91	0.16
	Reserva Nacional	de Calipuy	RN07	La Libertad	64000	2.53
	Santuario Nacional	de Calipuy	SN02	La Libertad	4500	0.18
	Área de Conservación Privada	Bosque Natural El Cañoncillo	ACP 02	La Libertad	1310.9	0.05
	Área de Conservación Privada	Lomas del Cerro Campana	ACP 98	La Libertad	4564.98	0.18