

Leyenda





- Capital departamental
- Hidrografía
- Lagos y lagunas
- ▭ Límite censal departamental


PERÚ Ministerio del Ambiente

MAPA DE ÁREAS NATURALES PROTEGIDAS DE ADMINISTRACIÓN NACIONAL DEPARTAMENTO LA LIBERTAD

Fecha de elaboración : 2021-03-03
 Fuente: SERNANP, INEI



	Categoría	Area Natural Protegida	Código	Ubicación Política	Extensión (ha)	%
	Bosque de Protección	Puquio Santa Rosa	BP02	La Libertad	72.5	0.003
	Coto de Caza	Sunchubamba	CC02	La Libertad	4114.91	0.16
	Reserva Nacional	de Calipuy	RN07	La Libertad	64000	2.53
	Santuario Nacional	de Calipuy	SN02	La Libertad	4500	0.18